

ВОДНА ИНФРАСТРУКТУРА

ВОДОВОД

ВОДОВОД ПОСТОЈЕЋИ

ВОДОВОД ПЛАНИРАНИ

ОДВОЂЕЊЕ ОТПАДНИХ ВОДА

ФЕКАЛНА КАНАЛИЗАЦИЈА ПОСТОЈЕЋА

ФЕКАЛНА КАНАЛИЗАЦИЈА ПЛАНИРАНА

ОДВОЂЕЊЕ АТМОСФЕРСКИХ ВОДА

АТМОСФЕРСКА КАНАЛИЗАЦИЈА ПОСТОЈЕЋА - УКИДА СЕ

АТМОСФЕРСКА КАНАЛИЗАЦИЈА ПОСТОЈЕЋА - ПУТНИ КАНАЛ

СЕПАРАТОР ЗАУЉЕНИХ ВОДА - ПЛАНИРАНИ

АТМОСФЕРСКА КАНАЛИЗАЦИЈА ПЛАНИРАНА

ЕЛЕКТРОЕНЕРГЕТСКА ИНФРАСТРУКТУРА

ЕЛЕКТР. МРЕЖА 0,4 kV НАДЗЕМНА ПОСТОЈЕЋА

ЕЛЕКТР. МРЕЖА 0,4 kV ПОДЗЕМНА ПЛАНИРАНА

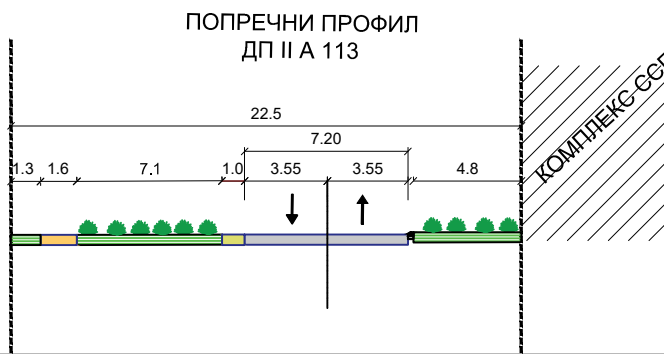
ЕЛЕКТРОНСКА КОМУНИКАЦИОНА ИНФРАСТРУКТУРА

ТК ПОДЗЕМНИ ВОД ПОСТОЈЕЋИ

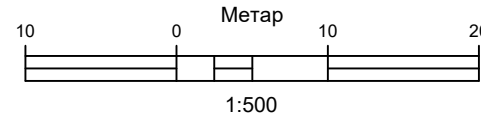
ТК ПОДЗЕМНИ ВОД ПЛАНИРАНИ

ТЕРМОЕНЕРГЕТСКА ИНФРАСТРУКТУРА

ГАСОВОД НИСКОГ ПРИТИСКА ПОСТОЈЕЋИ



УРБАНИСТИЧКИ ПРОЈЕКАТ ЗА  
УРБАНИСТИЧКО-АРХИТЕКТОНСКУ РАЗРАДУ ЛОКАЦИЈЕ ЗА  
ИЗГРАДЊУ СТАНИЦЕ ЗА СНАБДЕВАЊЕ ГОРИВИМА "ВРБАС 1"  
НА КАТАСТАРСКОЈ ПАРЦЕЛИ БРОЈ 6898 КО ВРБАС-ГРАД



САОБРАЋАЈНА ИНФРАСТРУКТУРА

САОБРАЋАЈНЕ ПОВРШИНЕ ССГ ЗА  
МОТОРНА КРЕТАЊА (АСФАЛТНИ КОЛОВОЗ)

БЕТОНСКИ КОЛОВОЗ

ПЕШАЧКЕ ПОВРШИНЕ ССГ

НАСЕЉСКА ПЕШАЧКА СТАЗА

ПАРКИНГ ПОВРШИНА

ДП II А 113

САОБРАЋАЈНИ ПРИКЉУЧАК ССГ НА ДП

ПРИСТУПНА НАСЕЉСКА САОБРАЋАЈНИЦА

ПАРКИНГ ЗА ОСОБЕ СА  
РЕДУКОВАНОМ МОБИЛНОШЋУ

ПАРКИНГ МЕСТО ЗА ПУТНИЧКО ВОЗИЛО

ПАРКИНГ МЕСТО ЗА ДОСТАВНО ВОЗИЛО

ПАРКИНГ МЕСТО УЗ КОМПРЕСОР

УЛАЗ/ИЗЛАЗ ИЗ КОМПЛЕКСА ССГ

РЕГУЛАЦИЈА

ЗОНА ЗА ИЗГРАДЊУ

РЕГУЛАЦИОНА ЛИНИЈА

ГРАНИЦА ОБУХВАТА  
УРБАНИСТИЧКОГ ПРОЈЕКТА

ГРАНИЦА КАТАСТАРСКЕ ОПШТИНЕ

ОБЈЕКТИ И ОПРЕМА

ПОВРШИНЕ ПОД  
ОБЈЕКТИМА ВИСОКОГРАДЊЕ  
НАДСТРЕШНИЦА ИЗНАД ОСТРВА  
СА АУТОМАТИМА

ОСТРВО СА АУТОМАТИМА ЗА ИСТАКАЊЕ

МЕСТО ЗА КОНТЕЈНЕР ЗА СМЕЋЕ

ТОТЕМ

ЈАРБОЛИ

ДИЗЕЛ ЕЛЕКТРИЧНИ АГРЕГАТ (ДЕА)

КОМПРЕСОР ЗА ПНЕУМАТИКЕ

АТМОСФЕРСКИ ВЕНТИЛ

УТАКАЧКИ ШАХТ



ПОДЗЕМНИ РЕЗЕРВОАРИ

ОГРАДА

ЗОНЕ ОПАСНОСТИ

ЗОНА 1

ЗОНА 2

НАРУЧИЛАЦ	 НИС а.д. НОВИ САД	
ОБРАЂИВАЧ	 ЈП ЗАВОД ЗА УРБАНИЗАМ ВОЈВОДИНЕ ВД ДИРЕКТОРА: ПРЕДРАГ КНЕЖЕВИЋ, дипл.правник ПОМОЋНИК ДИРЕКТОРА: мр ВЛАДИМИР ПИХЛЕР, дипл.инж.арх.	Печат и потпис:
НАЗИВ ПРОЈЕКТА	УРБАНИСТИЧКИ ПРОЈЕКАТ ЗА УРБАНИСТИЧКО-АРХИТЕКТОНСКУ РАЗРАДУ ЛОКАЦИЈЕ ЗА ИЗГРАДЊУ СТАНИЦЕ ЗА СНАБДЕВАЊЕ ГОРИВИМА "ВРБАС 1" НА КАТАСТАРСКОЈ ПАРЦЕЛИ БРОЈ 6898 КО ВРБАС-ГРАД	
НАЗИВ КАРТЕ	ПРИКАЗ САОБРАЋАЈНЕ И КОМУНАЛНЕ ИНФРАСТРУКТУРЕ СА ПРИКЉУЧЦИМА НА СПОЉНУ МРЕЖУ	
ОДГОВОРНИ УРБАНИСТА	ТАЊА КОВАЧЕВИЋ, маст.инж.арх.	Печат и потпис:
САРАДНИЦИ	МАРИЈА ЗЕЦ, маст.инж.саобр. БАНЕ СВИТЛИЦА, дипл.инж.геод. МИЛКО БОШЊАЧИЋ, маст.инж.геод. ЂОРЂЕ КЉАИЋ, геод.тех.	
Е-2911	Размера: 1:500	Датум: фебруар 2024. Број листа: 3